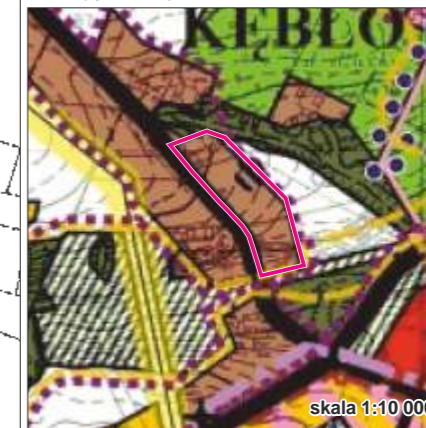


OBR B K BŁO

ZAŁ CZNIK NR 10  
DO UCHWAŁY NR  
RADY GMINY W WOLNICA  
Z DNIA

FRAGMENT STUDIUM UWARUNKOWA I KIERUNKÓW  
ZAGOSPODAROWANIA PRZESTRZENNEGO GMINY W WOLNICA  
UCHWAŁA RADY GMINY W WOLNICA NR XXXVIII/206/14  
Z DNIA 26 SIERPNI 2014 R.



Tereny zabudowy mieszkaniowej z  
dopuszczeniem nieuciążliwych usług

GZWP  
NR 406



32MN

OTULINA  
KAZIMIERSKIEGO PARKU  
KRAJOBRAZOWEGO

**OZNACZENIA**

-  GRANICA TERENU OBJ TEGO ZMIAN PLANU
-  LINIA ROZGRANICZAJ CA TERENY O RÓ NYM PRZEZNACZENIU LUB RÓ NYCH ZASADACH ZAGOSPODAROWANIA - CI LE OKRE LONA
-  NIEPRZEKRACZALNA LINIA ZABUDOWY
-  MN TEREN ZABUDOWY MIESZKANIOWEJ JEDNORODZINNEJ
-  GRANICA EKOLOGICZNEGO SYSTEMU OBSZARÓW CHRONIONYCH
-  GZWP NR 406 PROPONOWANY OBSZAR OCHRONNY GŁÓWNEGO ZBIORNIKA WÓD PODZIEMNYCH NR 406 „NIECKA LUBELSKA”
-  OTULINA KAZIMIERSKIEGO PARKU KRAJOBRAZOWEGO OBSZAR OTULINY KAZIMIERSKIEGO PARKU KRAJOBRAZOWEGO

**OZNACZENIA INFORMACYJNE**

-  KP(KDZ1) DROGA POWIATOWA NR 2548L KLASY Z - ZBIORCZA
-  GRANICA LASU

