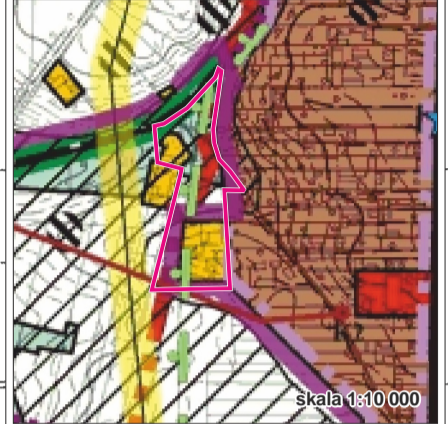


**OBR B CELEJÓW
OBR B KARMANOWICE**



**Załącznik nr 8
do uchwały nr
Rady Gminy w Wolnica
z dnia**

FRAGMENT STUDIUM UWARUNKOWAŃ I KIERUNKÓW
ZAGOSPODAROWANIA PRZESTRZENNEGO GMINY W WOLNICA
UCHWAŁA RADY GMINY W WOLNICA NR XXXVIII/206/14
Z DNIA 26 SIERPNIA 2014 R.





Tereny zabudowy mieszkaniowej jednorodzinnej
zabudowy zagrodowej z dopuszczeniem
nieuciążliwych usług
Tereny łąk i pastwisk

OZNACZENIA

-  GRANICA TERENU OBJĘTEGO ZMIANAMI PLANU
-  LINIA ROZGRANICZAJĄCA TERENY O RÓŻNYM PRZEZNACZENIU LUB RÓŻNYCH ZASADACH ZAGOSPODAROWANIA - CIĘLE OKREŚLONA
-  NIEPRZEKRACZALNA LINIA ZABUDOWY
-  **RM** TEREN ZABUDOWY ZAGRODOWEJ
-  **R** TEREN ROLNY BEZ PRAWA ZABUDOWY
-  **ZŁ** TEREN ZIELENI ŁĄKOWEJ
-  **KDD-G** DROGA GMINNA
-  **KDW** DROGA WEWNĘTRZNA
-  **OTULINA KAZIMIERSKIEGO PARKU KRAJOBRAZOWEGO**
-  **GZWP NR 406** PROPOZYCYJNY OBSZAR OCHRONY GŁÓWNEGO ZBIORNIKA WÓD PODZIEMNYCH NR 406 „NIECKA LUBELSKA”
-  **STREFA „C” PROJEKT** PROJEKTOWANA STREFA „C” OCHRONY UZDROWISKOWEJ CELEJÓW / WITOSZYN
-  GRANICA OBRĘBU GEODEZYJNEGO

 NAWIETRZNA LINIA ELEKTROENERGETYCZNA SN ZE STREFY OCHRONY

OZNACZENIA INFORMACYJNE

-  **KDW(KDRp)** DROGA WEWNĘTRZNA
-  GRANICA KAZIMIERSKIEGO PARKU KRAJOBRAZOWEGO

 GAZOCIENIA G PRZESYŁOWY WYSOKIEGO CIŚNIENIA DN 700 ZE STREFY KONTROLOWANEJ

