

OBR B CELEJÓW

ZAŁ CZNIK NR 7
DO UCHWAŁY NR
RADY GMINY W WOLNICA
Z DNIA

KAZIMIERSKI PARK
KRAJOBRAZOWY

STREFA „C”
PROJEKT

GZWP
NR 406

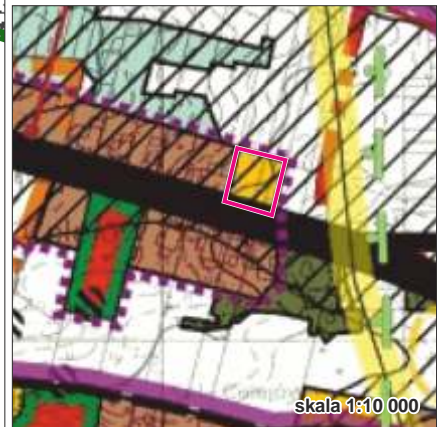
21MN

22R

KW(KDG2)

830

FRAGMENT STUDIUM UWARUNKOWA I KIERUNKÓW
ZAGOSPODAROWANIA PRZESTRZENNEGO GMINY W WOLNICA
UCHWAŁA RADY GMINY W WOLNICA NR XXXVIII/206/14
Z DNIA 26 SIERPNIA 2014 R.

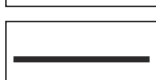


Tereny zabudowy mieszkaniowej jednorodzinnej
i zabudowy zagrodowej z dopuszczeniem
nieusługiwych usług

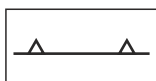
OZNACZENIA



GRANICA TERENU OBJĘTEGO
ZMIANAMI PLANU




LINIA ROZGRANICZAJĄCA TERENY O RÓŻNYM
PRZEZNACZENIU LUB RÓŻNYCH ZASADACH
ZAGOSPODAROWANIA - CIĘKŁE OKREŚLONA



NIEPRZEKRACZALNA LINIA ZABUDOWY



TEREN ZABUDOWY MIESZKANIOWEJ
JEDNORODZINNEJ



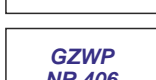
TEREN ROLNY
BEZ PRAWA ZABUDOWY



ZIELEŃ IZOLACYJNA, OSŁONOWA



KAZIMIERSKI
PARK KRAJOBRAZOWY



PROPONOWANY OBSZAR OCHRONNY
GŁÓWNEGO ZBIORNIKA WÓD PODZIEMNYCH
NR 406 „NIECKA LUBELSKA”



PROJEKTOWANA STREFA „C” OCHRONY
UZDROWISKOWEJ CELEJÓW / WITOSZYN

OZNACZENIA INFORMACYJNE

KW(KDG2)

DROGA WOJEWÓDZKA NR 830
KLASY G - GŁÓWNA



GRANICA KAZIMIERSKIEGO
PARKU KRAJOBRAZOWEGO

SKALA 1:1 000

10 0 10 20 30 40 50m

1cm = 10m