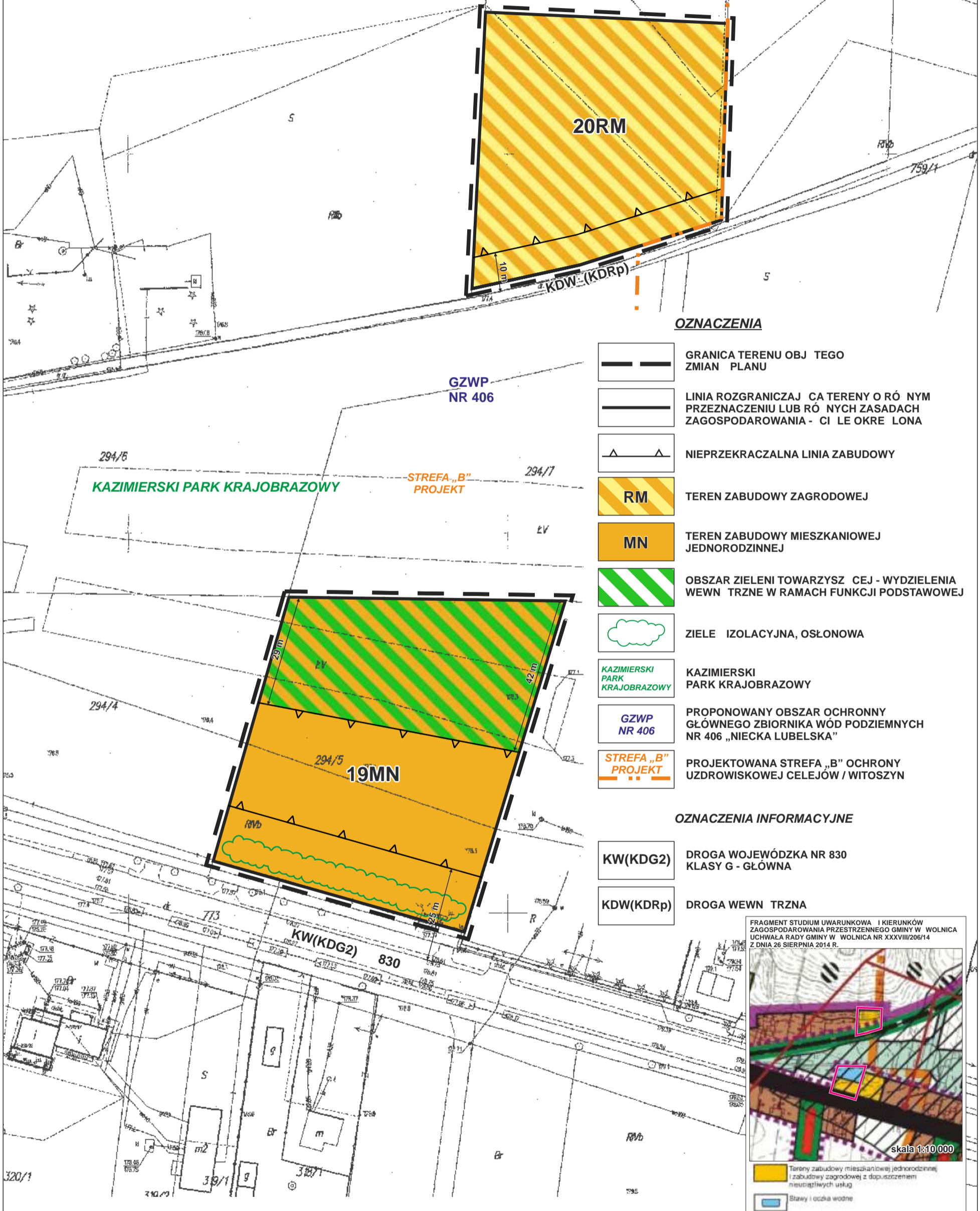






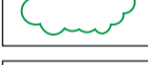





OBR B CELEJÓW


ZAL CZNIK NR 6
DO UCHWAŁY NR
RADY GMINY W WOLNICA
Z DNIA



OZNACZENIA


-  GRANICA TERENU OBJ TEGO ZMIAN PLANU
-  LINIA ROZGRANICZAJ CA TERENY O RÓ NYM PRZEZNACZENIU LUB RÓ NYCH ZASADACH ZAGOSPODAROWANIA - CI LE OKRE LONA
-  NIEPRZEKRACZALNA LINIA ZABUDOWY
-  RM TEREN ZABUDOWY ZAGRODOWEJ
-  MN TEREN ZABUDOWY MIESZKANIOWEJ JEDNORODZINNEJ
-  OBSZAR ZIELENI TOWARZYSZ CEJ - WYDZIELENIA WEWN TRZNE W RAMACH FUNKCJI PODSTAWOWEJ
-  ZIELE IZOLACYJNA, OSŁONOWA
-  KAZIMIERSKI PARK KRAJOBRAZOWY
-  GZWP NR 406
-  STREFA „B” PROJEKT

OZNACZENIA INFORMACYJNE

-  KW(KDG2) DROGA WOJEWÓDZKA NR 830 KLASY G - GŁÓWNA
-  KDW(KDRp) DROGA WEWN TRZNA

FRAGMENT STUDIUM UWARUNKOWA I KIERUNKÓW ZAGOSPODAROWANIA PRZESTRZENNEGO GMINY W WOLNICA UCHWAŁA RADY GMINY W WOLNICA NR XXXVIII/206/14 Z DNIA 26 SIERNIA 2014 R.



-  Tereny zabudowy mieszkaniowej jednorodzinnej i zabudowy zagrodowej z dopuszczeniem nieubiegłych usług
-  Stawy i oczka wodne

SKALA 1:1 000



1cm = 10m