

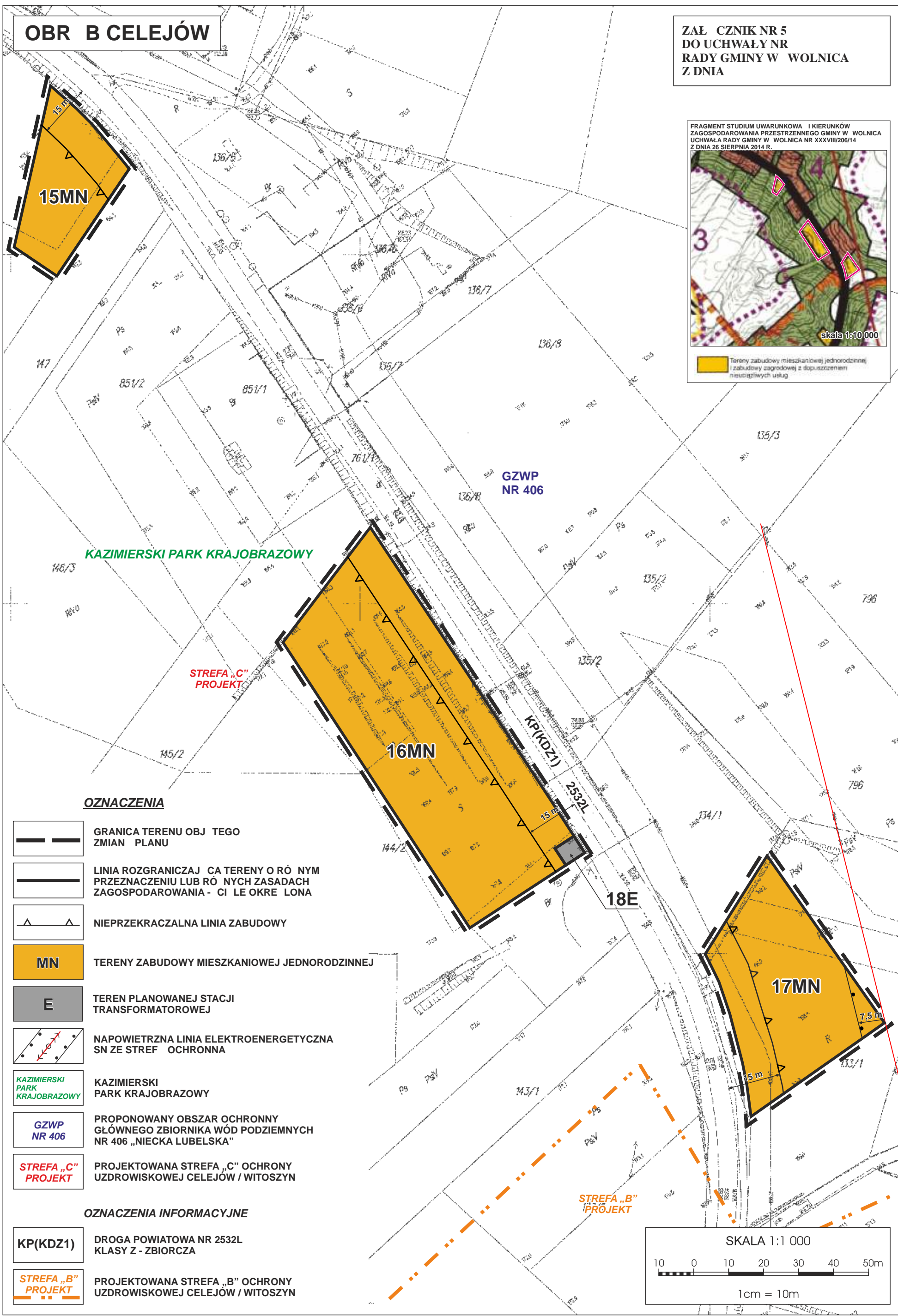
OBR B CELEJÓW

ZAL CZNIK NR 5
DO UCHWAŁY NR
RADY GMINY W WOLNICA
Z DNIA



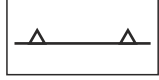


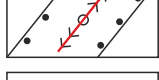
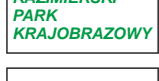


FRAGMENT STUDIUM UWARUNKOWA I KIERUNKÓW
ZAGOSPODAROWANIA PRZESTRZENNEGO GMINY W WOLNICA
UCHWAŁA RADY GMINY W WOLNICA NR XXXVIII/206/14
Z DNIA 26 SIERPNIA 2014 R.





skala 1:10 000
Tereny zabudowy mieszkaniowej jednorodzinnej i zabudowy zagrodowej z dopuszczeniem nieuzupełnionych usług



OZNACZENIA

-  GRANICA TERENU OBJ TEGO ZMIAN PLANU
-  LINIA ROZGRANICZAJ CA TERENY O RÓ NYM PRZEZNACZENIU LUB RÓ NYCH ZASADACH ZAGOSPODAROWANIA - CI LE OKRE LONA
-  NIEPRZEKRACZALNA LINIA ZABUDOWY
-  MN TERENY ZABUDOWY MIESZKANIOWEJ JEDNORODZINNEJ
-  E TEREN PLANOWANEJ STACJI TRANSFORMATOROWEJ
-  NAPOWIETRZNA LINIA ELEKTROENERGETYCZNA SN ZE STREF OCHRONNA
-  KAZIMIERSKI PARK KRAJOBRAZOWY KAZIMIERSKI PARK KRAJOBRAZOWY
-  GZWP NR 406 PROPONOWANY OBSZAR OCHRONNY GŁÓWNEGO ZBIORNIKA WÓD PODZIEMNYCH NR 406 „NIECKA LUBELSKA”
-  STREFA „C” PROJEKT PROJEKTOWANA STREFA „C” OCHRONY UZDROWISKOWEJ CELEJÓW / WITOSZYN

OZNACZENIA INFORMACYJNE

-  KP(KDZ1) DROGA POWIATOWA NR 2532L KLASY Z - ZBIORCZA
-  STREFA „B” PROJEKT PROJEKTOWANA STREFA „B” OCHRONY UZDROWISKOWEJ CELEJÓW / WITOSZYN

