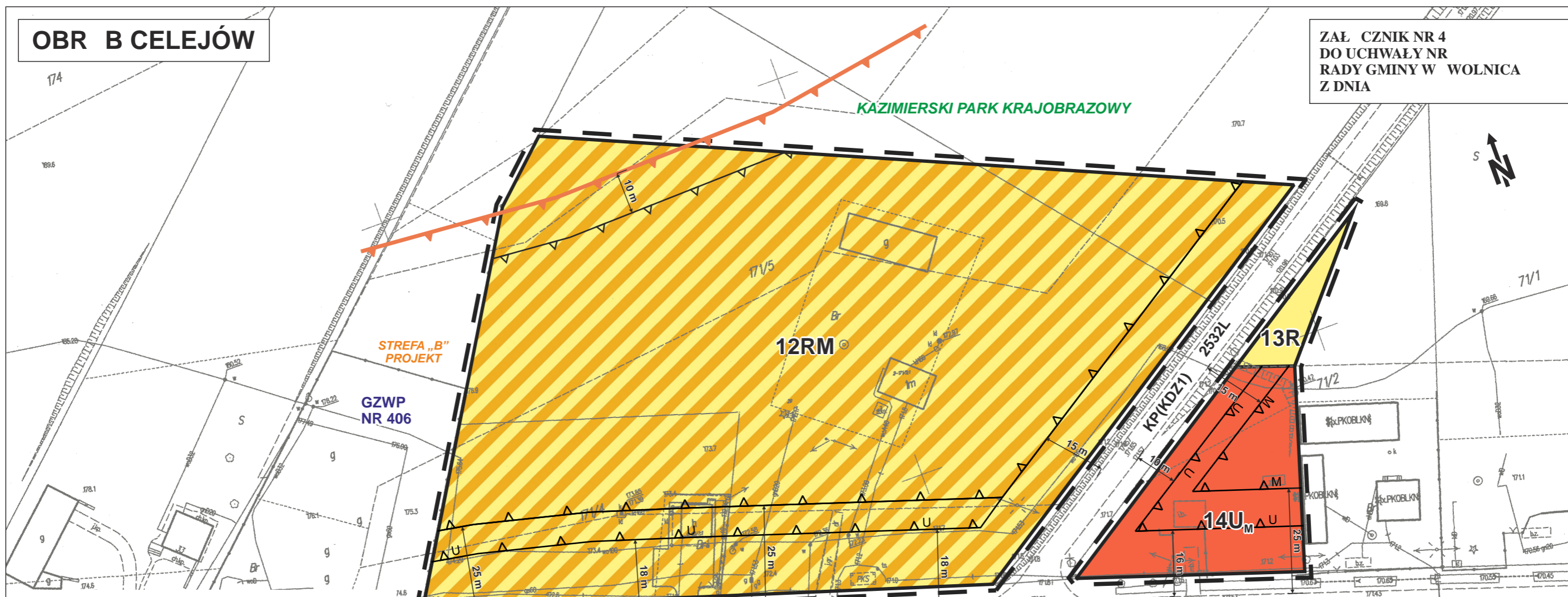




# OBR B CELEJÓW

ZAŁ CZNIK NR 4  
DO UCHWAŁY NR  
RADY GMINY W WOLNICA  
Z DNIA





## OZNACZENIA

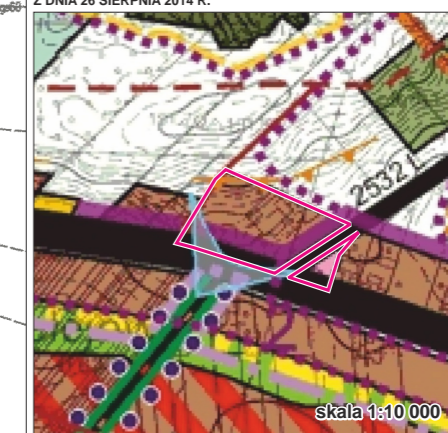
-  GRANICA TERENU OBJ TEGO ZMIAN PLANU
-  LINIA ROZGRANICZAJ CA TERENY O RÓ NYM PRZEZNACZENIU LUB RÓ NYCH ZASADACH ZAGOSPODAROWANIA - CI LE OKRE LONA
-  NIEPRZEKRACZALNA LINIA ZABUDOWY
-  NIEPRZEKRACZALNA LINIA ZABUDOWY MIESZKANIOWEJ
-  NIEPRZEKRACZALNA LINIA ZABUDOWY USŁUGOWEJ
-  **RM** TEREN ZABUDOWY ZAGRODOWEJ
-  **U<sub>M</sub>** TEREN USŁUG Z FUNKCJ MIESZKANIOW
-  **KAZIMIERSKI PARK KRAJOBRAZOWY** KAZIMIERSKI PARK KRAJOBRAZOWY
-  **GZWP NR 406** PROPONOWANY OBSZAR OCHRONNY GŁÓWNEGO ZBIORNIKA WÓD PODZIEMNYCH NR 406 „NIECKA LUBELSKA”



-  **STREFA „B” PROJEKT** PROJEKTOWANA STREFA „B” OCHRONY UZDROWISKOWEJ CELEJÓW / WITOSZYN
-  STREFA EKSPOZYCJI

## OZNACZENIA INFORMACYJNE

-  **KW(KDG2)** DROGA WOJEWÓDZKA NR 830 KLASY G - GŁÓWNA
-  **KP(KDZ1)** DROGA POWIATOWA NR 2532L KLASY Z - ZBIORCZA

FRAGMENT STUDIUM UWARUNKOWA I KIERUNKÓW ZAGOSPODAROWANIA PRZESTRZENNEGO GMINY W WOLNICA UCHWAŁA RADY GMINY W WOLNICA NR XXXVIII/206/14 Z DNIA 26 SIERPNI 2014 R.



-  Tereny zabudowy mieszkaniowej z dopuszczeniem nieuczciwych usług
-  Tereny usług

