

OBR B CELEJÓW

tytuł: kator ewidencyjny
materiału zasobu

Data wykonania kopii

Imię, nazwisko i podpis osoby
reprezentującej organ

Z up. STAROSTA

Marta Lemacka
POWINSPEKTOR

ZAL CZNIK NR 2
DO UCHWAŁY NR
RADY GMINY W WOLNICA
Z DNIA

gmina Ko skowola

gmina W wolnica

KAZIMIERSKI PARK KRAJOBRAZOWY

STREFA „B”
PROJEKT

3RM

5ZL


ESOCH GZWP
NR 406

OZNACZENIA INFORMACYJNE

OZNACZENIA



GRANICA TERENU OBJ TEGO
ZMIAN PLANU



LINIA ROZGRANICZAJ CA TERENY O RÓ NYM
PRZEZNACZENIU LUB RÓ NYCH ZASADACH
ZAGOSPODAROWANIA - CI LE OKRE LONA



NIEPRZEKRACZALNA LINIA ZABUDOWY



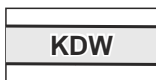
RM

TEREN ZABUDOWY ZAGRODOWEJ



ZL

TEREN LASU



KDW

DROGA WEWN TRZNA



KAZIMIERSKI
PARK
KRAJOBRAZOWY

KAZIMIERSKI
PARK KRAJOBRAZOWY



GZWP
NR 406

PROPONOWANY OBSZAR OCHRONNY
GŁÓWNEGO ZBIORNIKA WÓD PODZIEMNYCH
NR 406 „NIECKA LUBELSKA”



STREFA „B”
PROJEKT

PROJEKTOWANA STREFA „B” OCHRONY
UZDROWISKOWEJ CELEJÓW / WITOSZYN



ESOCH

EKOLOGICZNY SYSTEM OBSZARÓW
CHRONIONYCH

KDW(KDRp)

DROGA WEWN TRZNA

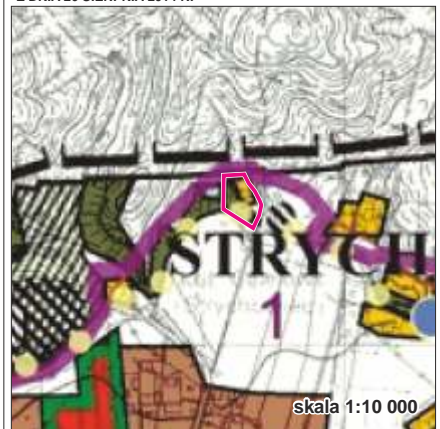


GRANICA DOLINY RZEKI -
KORYTARZ EKOLOGICZNY



GRANICA ADMINISTRACYJNA
GMINY

FRAGMENT STUDIUM UWARUNKOWA I KIERUNKÓW
ZAGOSPODAROWANIA PRZESTRZENNEGO GMINY W WOLNICA
UCHWAŁA RADY GMINY W WOLNICA NR XXXVIII/206/14
Z DNIA 26 SIERPNI 2014 R.



skala 1:10 000

Tereny zabudowy mieszkaniowej jednorodzinnej
i zabudowy zagrodowej z dopuszczeniem
niezagłowych usug

SKALA 1:1 000

10 0 10 20 30 40 50m

1cm = 10m