













OBRĘB ZARZEKA






ZAŁĄCZNIK NR 7
DO UCHWAŁY NR
RADY GMINY WĄWOLNICA
Z DNIA

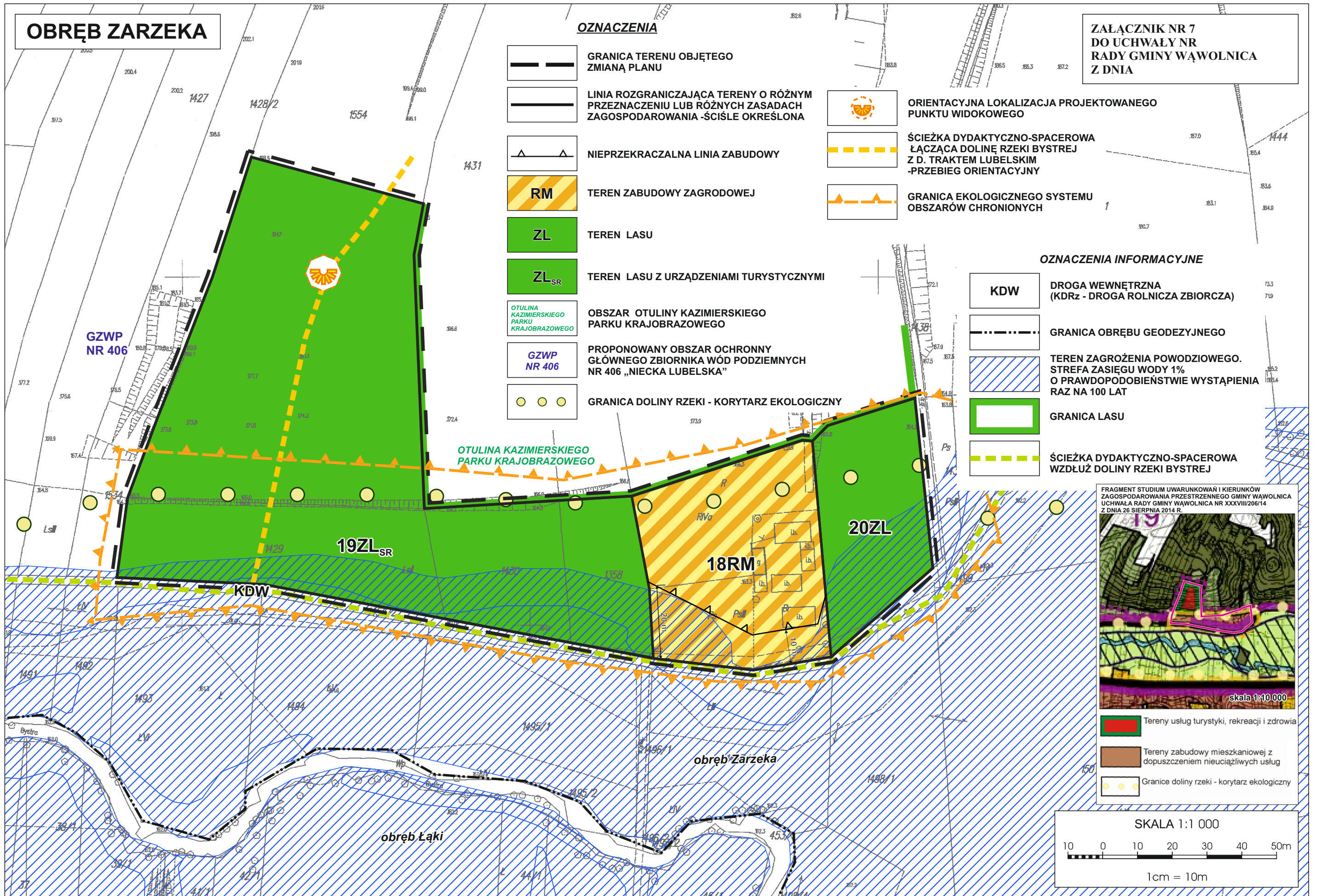
OZNACZENIA

-  GRANICA TERENU OBJĘTEGO ZMIANĄ PLANU
-  LINIA ROZGRANICZAJĄCA TERENY O RÓŻNYM PRZEZNACZENIU LUB RÓŻNYCH ZASADACH ZAGOSPODAROWANIA - ŚCIŚLE OKREŚLONA
-  NIEPRZEKRACZALNA LINIA ZABUDOWY
-  **RM** TEREN ZABUDOWY ZAGRODOWEJ
-  **ZL** TEREN LASU
-  **ZL_{SR}** TEREN LASU Z URZĄDZENIAMI TURYSTYCZNYMI
-  OTULINA KAZIMIERSKIEGO PARKU KRAJOBRAZOWEGO
-  GZWP NR 406 PROPONOWANY OBSZAR OCHRONNY GŁÓWNEGO ZBIORNIKA WÓD PODZIEMNYCH NR 406 „NIECKA LUBELSKA”
-  GRANICA DOLINY RZEKI - KORYTARZ EKOLOGICZNY

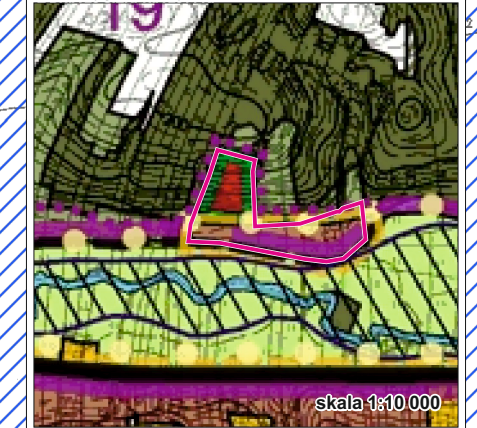
-  ORIENTACYJNA LOKALIZACJA PROJEKTOWANEGO PUNKTU WIDOKOWEGO
-  ŚCIEŻKA DYDAKTYCZNO-SPACEROWA ŁĄCZĄCA DOLINĘ RZEKI BYSTREJ Z D. TRAKTEM LUBELSKIM -PRZEBIEG ORIENTACYJNY
-  GRANICA EKOLOGICZNEGO SYSTEMU OBSZARÓW CHRONIONYCH




OZNACZENIA INFORMACYJNE

-  **KDW** DROGA WEWNĘTRZNA (KDRz - DROGA ROLNICZA ZBIORCZA)
-  GRANICA OBRĘBU GEODEZYJNEGO
-  TEREN ZAGROŻENIA POWODZIOWEGO. STREFA ZASIĘGU WODY 1% O PRAWDOPODOBIENSTWIE WYSTĄPIENIA RAZ NA 100 LAT
-  GRANICA LASU
-  ŚCIEŻKA DYDAKTYCZNO-SPACEROWA WZDŁUŻ DOLINY RZEKI BYSTREJ



FRAGMENT STUDIUM UWARUNKOWAŃ I KIERUNKÓW ZAGOSPODAROWANIA PRZESTRZENNEGO GMINY WĄWOLNICA UCHWAŁA RADY GMINY WĄWOLNICA NR XXXVIII/206/14 Z DNIA 26 SIERPNIA 2014 R.



-  Tereny usług turystyki, rekreacji i zdrowia
-  Tereny zabudowy mieszkaniowej z dopuszczeniem nieuciążliwych usług
-  Granice doliny rzeki - korytarz ekologiczny

