

OBRĘB STANISŁAWKA

ZAŁĄCZNIK NR 5
DO UCHWAŁY NR
RADY GMINY WĄWOLNICA
Z DNIA

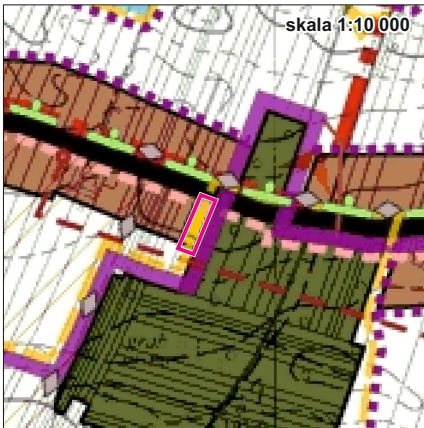
obręb Bartłomiejowice


GZWP
NR 406

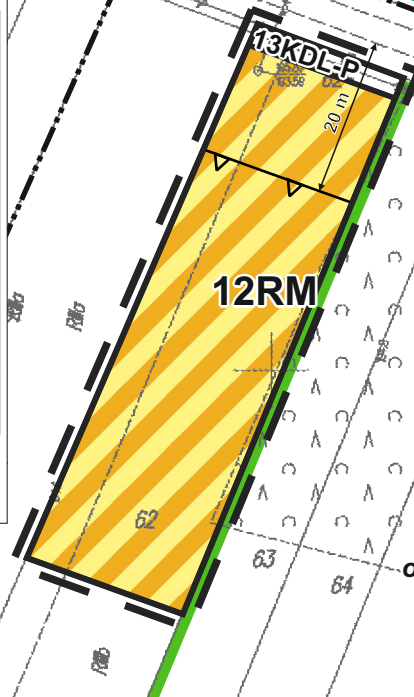
KAZIMIERSKI PARK KRAJOBRAZOWY

FRAGMENT STUDIUM UWARUNKOWAŃ I KIERUNKÓW
ZAGOSPODAROWANIA PRZESTRZENNEGO GMINY WĄWOLNICA
UCHWAŁA RADY GMINY WĄWOLNICA NR XXVIII/206/14
Z DNIA 26 SIERPNI 2014 R.

skala 1:10 000



 Tereny zabudowy mieszkaniowej jednorodzinnej i zabudowy zagrodowej z dopuszczeniem nieuciążliwych usług



KDL-P 2548L


OTULINA KAZIMIERSKIEGO
PARKU KRAJOBRAZOWEGO

obręb Stanisławka

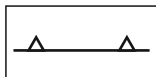
OZNACZENIA



GRANICA TERENU OBJĘTEGO
ZMIANĄ PLANU



LINIA ROZGRANICZAJĄCA TERENY O RÓŻNYM
PRZEZNACZENIU LUB RÓŻNYCH ZASADACH
ZAGOSPODAROWANIA - ŚCIŚLE OKREŚLONA



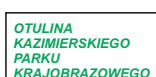
NIEPRZEKRACZALNA LINIA ZABUDOWY



TEREN ZABUDOWY ZAGRODOWEJ



TEREN POSZERZENIA DROGI POWIATOWEJ
KLASY L-LOKALNA



OBSZAR OTULINY KAZIMIERSKIEGO
PARKU KRAJOBRAZOWEGO



PROPONOWANY OBSZAR OCHRONNY
GŁÓWNEGO ZBIORNIKA WÓD PODZIEMNYCH
NR 406 „NIECKA LUBELSKA”

OZNACZENIA INFORMACYJNE



DROGA POWIATOWA
KLASY L



GRANICA KAZIMIERSKIEGO
PARKU KRAJOBRAZOWEGO



GRANICA LASU



GRANICA OBRĘBU
GEODEZYJNEGO

SKALA 1:1 000

10 0 10 20 30 40 50m

1cm = 10m