

OBRĘB BARTŁOMIEJOWICE

GZWP
NR 406

KAZIMIERSKI PARK KRAJOBRAZOWY

obręb Bartłomiejowice

STREFA „C”
PROJEKT

10RM




KDW (KDRg)

1:KDL-P

ZAŁĄCZNIK NR 4
DO UCHWAŁY NR
RADY GMINY WĄWOLNICA
Z DNIA



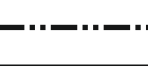






FRAGMENT STUDIUM UWARUNKOWAŃ I KIERUNKÓW
ZAGOSPODAROWANIA PRZESTRZENNEGO GMINY WĄWOLNICA
UCHWAŁA RADY GMINY WĄWOLNICA NR XXXVIII/206/14
Z DNIA 26 SIERPNIA 2014 R.



-  Tereny zabudowy mieszkaniowej z dopuszczeniem nieuciążliwych usług
-  Granice Kazimierskiego Parku Krajobrazowego - strefa o najwyższej atrakcyjności turystycznej
-  Projektowana Strefa „C” ochrony uzdrowskiej Celejów / Witoszyn

obręb Stanisławka

OZNACZENIA


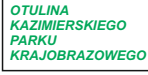

-  GRANICA TERENU OBJĘTEGO ZMIANĄ PLANU
-  LINIA ROZGRANICZAJĄCA TERENY O RÓŻNYM PRZEZNACZENIU LUB RÓŻNYCH ZASADACH ZAGOSPODAROWANIA - ŚCIŚLE OKREŚLONA
-  GRANICA OBRĘBU GEODEZYJNEGO
-  NIEPRZEKRACZALNA LINIA ZABUDOWY
-  RM
TEREN ZABUDOWY ZAGRODOWEJ
-  KDL-P
TEREN POSZERZENIA DROGI POWIATOWEJ KLASY L - LOKALNA
-  KAZIMIERSKI PARK KRAJOBRAZOWY
GRANICA KAZIMIERSKIEGO PARKU KRAJOBRAZOWEGO
-  GZWP
NR 406
PROPONOWANY OBSZAR OCHRONNY GŁÓWNEGO ZBIORNIKA WÓD PODZIEMNYCH NR 406 „NIECKA LUBELSKA”
-  STREFA „C”
PROJEKT
PROJEKTOWANA STREFA „C” OCHRONY UZDROWSKOWEJ CELEJÓW / WITOSZYN

KDL-P 2548L




OTULINA KAZIMIERSKIEGO PARKU KRAJOBRAZOWEGO

OZNACZENIA INFORMACYJNE

-  KDL-P
DROGA POWIATOWA KLASY L
-  OTULINA KAZIMIERSKIEGO PARKU KRAJOBRAZOWEGO
OBSZAR OTULINY KAZIMIERSKIEGO PARKU KRAJOBRAZOWEGO
-  KDW (KDRg)
DROGA WEWNĘTRZNA

SKALA 1:1 000



1cm = 10m