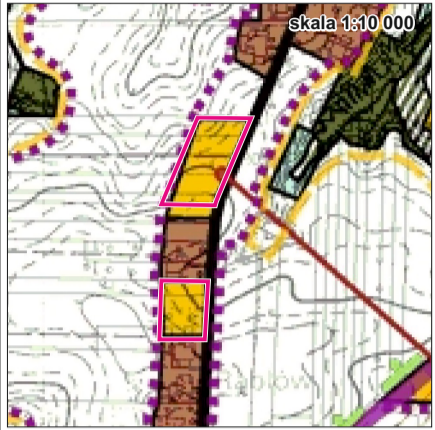


OBRĘB RĄBLÓW

ZAŁĄCZNIK NR 1
DO UCHWAŁY NR
RADY GMINY WĄWOLNICA
Z DNIA

FRAGMENT STUDIUM UWARUNKOWAŃ I KIERUNKÓW
ZAGOSPODAROWANIA PRZESTRZENNEGO GMINY WĄWOLNICA
UCHWAŁA RADY GMINY WĄWOLNICA NR XXXVIII/206/14
Z DNIA 26 SIERPNI 2014 R.



Tereny zabudowy mieszkaniowej jednorodzinnej
i zabudowy zagrodowej z dopuszczeniem
nieuciążliwych usług

GZWP
NR 406

1RM

KAZIMIERSKI PARK KRAJOBRAZOWY




STREFA „C”
PROJEKT

obręb Rąblów

OZNACZENIA

-  GRANICA TERENU OBJĘTEGO ZMIANĄ PLANU
-  LINIA ROZGRANICZAJĄCA TERENY O RÓŻNYM PRZEZNACZENIU LUB RÓŻNYCH ZASADACH ZAGOSPODAROWANIA - ŚCIŚLE OKREŚLONA
-  NIEPRZEKRACZALNA LINIA ZABUDOWY
-  RM TERENY ZABUDOWY ZAGRODOWEJ
-  KDD-G TERENY POSZERZENIA DROGI GMINNEJ KLASY D - DOJAZDOWEJ
-  NAWIETRZNA LINIA ELEKTROENERGETYCZNA SN ZE STREFĄ OCHRONNĄ
-  KAZIMIERSKI PARK KRAJOBRAZOWY
-  GZWP NR 406 PROPONOWANY OBSZAR OCHRONNY GŁÓWNEGO ZBIORNIKA WÓD PODZIEMNYCH NR 406 „NIECKA LUBELSKA”
-  STREFA „C” PROJEKT PROJEKTOWANA STREFA „C” OCHRONY UZDROWISKOWEJ CELEJÓW / WITOSZYN

OZNACZENIA INFORMACYJNE

-  KDD-G DROGA GMINNA KLASY D (DOJAZDOWA)
-  GRANICA OBRĘBU GEODEZYJNEGO
-  GRANICA EKOLOGICZNEGO SYSTEMU OBSZARÓW CHRONIONYCH

